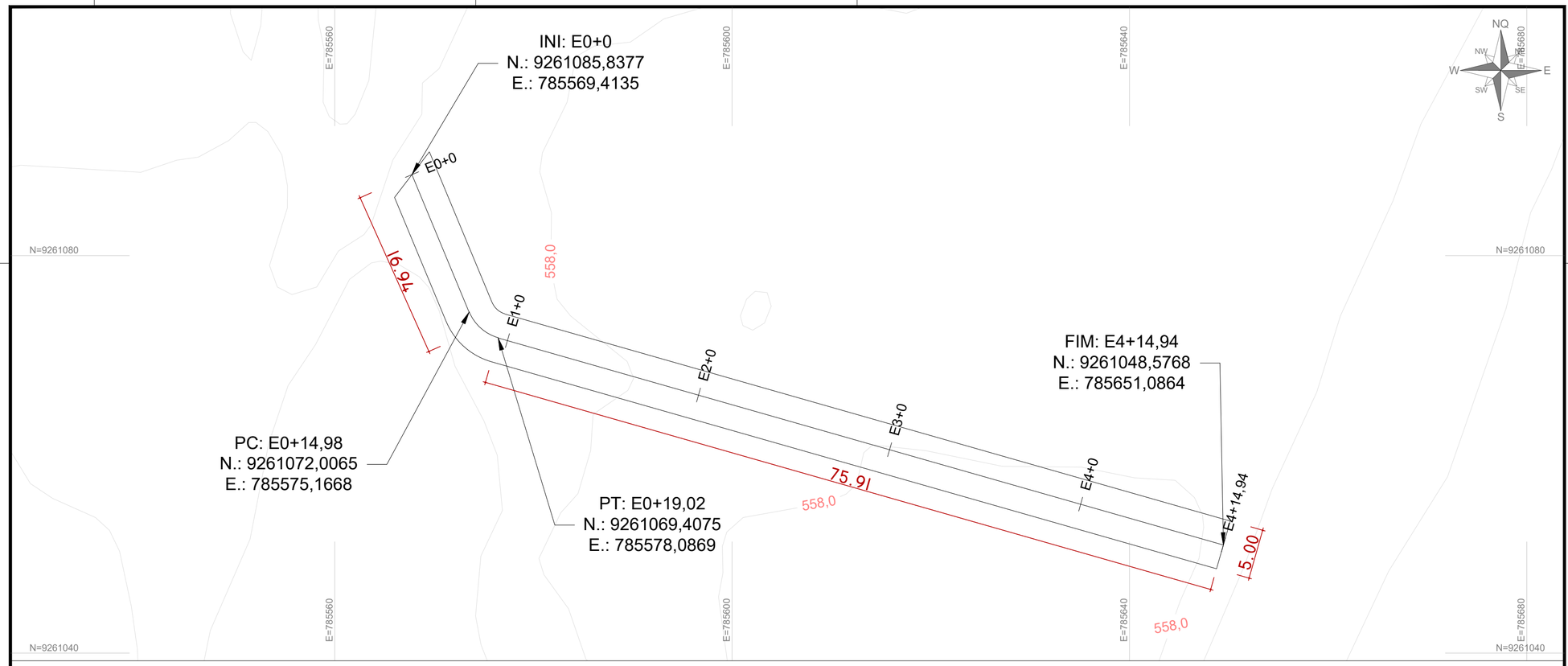

PLANTA DE ESTAQUEAMENTO DA RUA PROJETADA 06 - NOVA PALMEIRA - PB
ESCALA: INDEFINIDA

RUA PROJETADA 06 - E0+0 ATÉ E4+14,94
PERFIL LONGITUDINAL - ESC.: V=1:100 H=1:1000

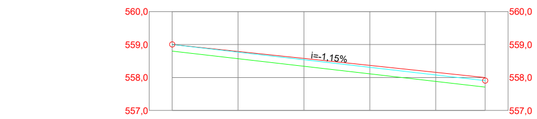

ESTACAS	E0+0	E1+0	E2+0	E3+0	E4+0	E4+14,94
COTAS DO TERRENO	559,000	558,789	558,579	558,368	558,157	558,000
GREIDE PROJETADO	559,000	558,770	558,540	558,309	558,079	557,907

QUADRO BÁSICO DE CUBAÇÃO - VOLUME DE CORTE E ATERRO SIMPLES

Alinhamento: RUA PROJETADA 06							Larg. Reg.: 5,00m		Alt. Reg.: 0,20m	
Estacas		Cotas (m)			Áreas (m²)		Volume Parcial (m³)		Volume Acumulado (m³)	
Estacas	Elemento	Greide	Ter. Natural	Regula.	Corte	Aterro	Corte	Aterro	Corte	Aterro
E0+0	INI	559,000	559,000	558,800	0,00	0,00	0,00	0,00	0,00	0,00
E1+0	-	558,770	558,789	558,570	4,20	0,00	20,98	0,00	20,98	0,00
E2+0	-	558,540	558,579	558,340	4,59	0,00	22,93	0,00	43,91	0,00
E3+0	-	558,309	558,368	558,109	4,98	0,00	24,88	0,00	68,79	0,00
E4+0	-	558,079	558,157	557,879	5,37	0,00	26,84	0,00	95,63	0,00
E4+14,94	FIM	557,907	558,000	557,707	4,26	0,00	21,32	0,00	116,96	0,00

Código	Nome Popular	Quantidade
	CURVAS DE NÍVEL PRINCIPAIS	----------
	CURVAS DE NÍVEL INTERMEDIÁRIAS	----------
	ÁREA DE PAVIMENTAÇÃO NESSE PROJETO	474,68 m²
	MEIO FIO DE PEDRA GRANÍTICA	185,70 m

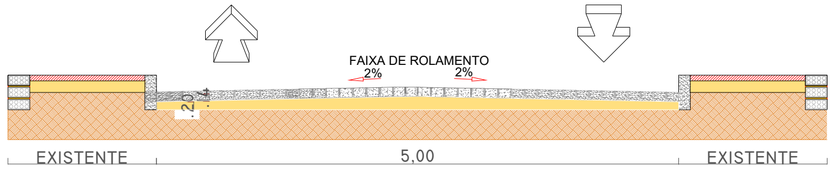

CORTE NA RUA PROJETADA 06 - NOVA PALMEIRA - PB
ESCALA: INDEFINIDA

Nova Palmeira
PREFEITURA

PROJETO
PAVIMENTAÇÃO EM DIVERSAS RUAS NO MUNICÍPIO DE NOVA PALMEIRA/PB

ASSUNTO DO DESENHO
PLANTA DE ESTAQUEAMENTO, CUBAGEM E PERFIL LONGITUDINAL

ENDEREÇO
RUA PROJETADA 06 - CENTRO - NOVA PALMEIRA / PB

PROPRIETÁRIO(A)
ANTONIO ORLANDO PEREIRA DE ARAUJO:04031838476 — Assinado de forma digital por ANTONIO ORLANDO PEREIRA DE ARAUJO:04031838476
PREF. MUN. NOVA PALMEIRA

RESPONSÁVEL TÉCNICO
WILLIAM FAGNER DE ARAUJO:08305409465 — Assinado de forma digital por WILLIAM FAGNER DE ARAUJO:08305409465 Dados: 2026.04.28 09:13:51 -03'00'
WILLIAM FAGNER DE ARAÚJO
212111316-9

ESCALA	***DESENHO***	***DATA***	***FOLHA***
INDICADA	ENGENHEIRO WILLIAM FAGNER DE ARAÚJO	25/11/2025	ÚNICA